

الخصائص الطبيعية والبشرية لمنطقة الخليج العربية

أولاً: الخصائص الطبيعية لمنطقة الخليج العربية .

١ - الموقع :

اقرأ وتعلم

الموقع : تقع منطقة الخليج العربية في موقع جغرافي مهم في الجهة الجنوبية الغربية من قارة آسيا ، ومن حيث الموقع الفلكي تمتد عبر ١٦ درجة عرضية شمال خط الاستواء و ٢٥ خط طول شرق خط جرينتش .

أهمية موقع منطقة الخليج العربية :

تكمن أهمية منطقة الخليج العربية كونها تقع في وسط العالم وتتحكم بأهم طرق التجارة العالمية .

وهذا يعني أن شبه الجزيرة العربية تقع في موقع جغرافي مهم .

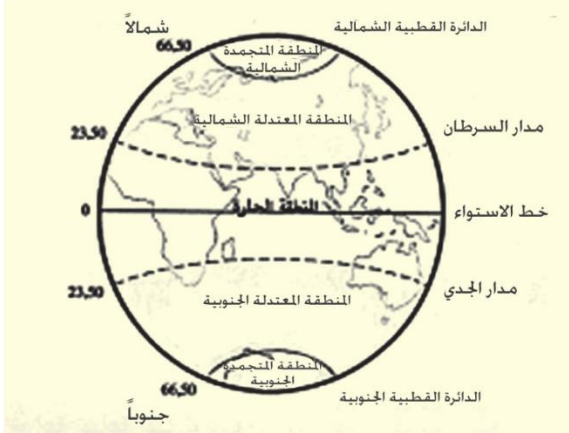


شكل (١) خريطة توضح موقع شبه الجزيرة العربية ودولة الكويت بالنسبة للعالم .

الخليج العربي : هو ذراع مائي لبحر العرب يمتد من خليج عُمان جنوباً حتى شط العرب شمالاً

انظر الخريطة شكل (١)

عزيزي المتعلم ، عندما تقرأ الفقرة السابقة تلاحظ أن هناك موقعًا جغرافيًا وموقعًا فلكيًا ، إذن فلنتعرف على الموقع وأنواعه :



الموقع الفلكي :

الموقع الفلكي : الموقع بالنسبة لخطوط الطول ودوائر العرض .
ولكي نتعرف أكثر على خطوط الطول ودوائر العرض ، انظر الصفحة المقابلة .

الموقع النسبي :

موقع النسبي : الموقع بالنسبة للماء واليابس .
شكل (٢) يوضح تقسيم الكرة الأرضية إلى دوائر العرض الرئيسة .

نشاط ١

استعن ببرنامج (Google earth) لتحديد موقع منطقة الخليج العربية بالنسبة للعالم مستخرجًا مجموعة من الحقائق .

.....

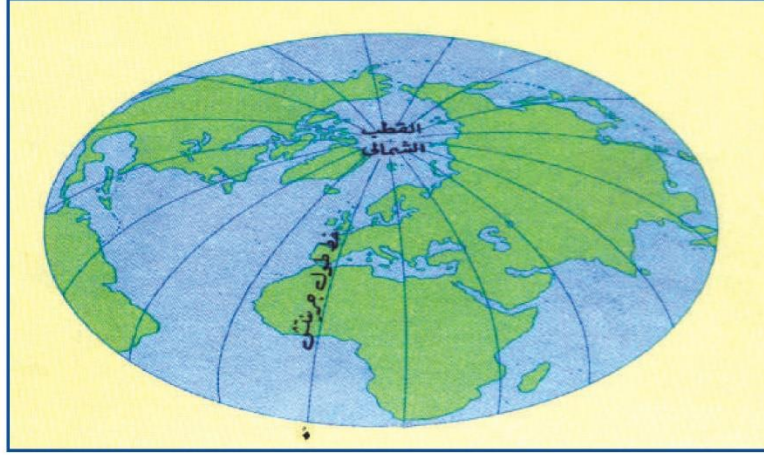
.....

.....

.....

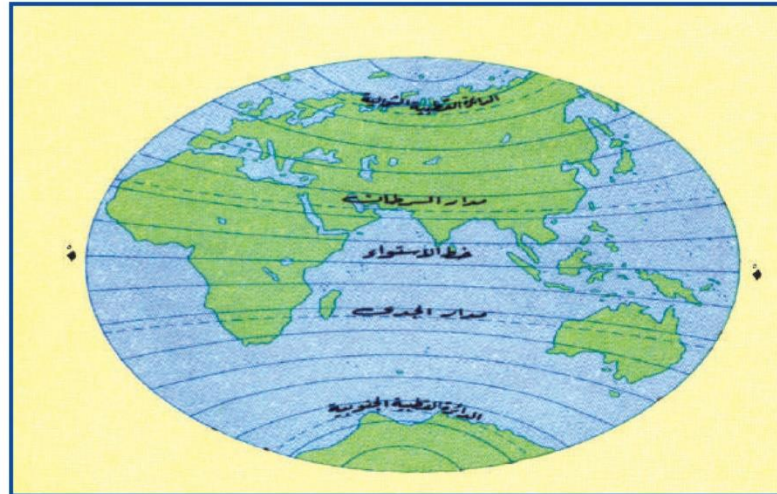
.....

خطوط الطول



خطوط الطول : عبارة عن خطوط وهمية أي غير موجودة على سطح الأرض ترسم على الكرة الأرضية ، وتقسم الكرة الأرضية إلى قسمين شرقي وغربي وعددها ٣٦٠ خطاً .

دوائر العرض

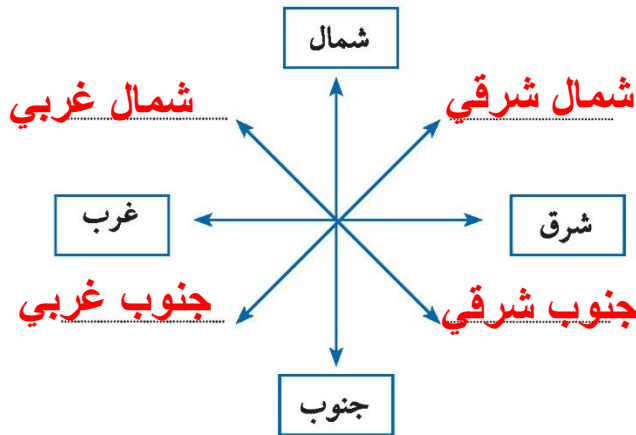


دوائر العرض : عبارة عن خطوط وهمية أي غير موجودة على سطح الأرض ترسم على الكرة الأرضية ، وتقسم الكرة الأرضية إلى قسمين شمالي وجنوبي وعددها ١٨٠ دائرة .



نشاط ٢ /

أكمل تحديد الجهات الفرعية على الشكل .



نشاط ٣ /

ظلل المربع الذي يقابل العبارة الصحيحة فيما يلي : شكل (٣) يوضح الجهات الرئيسة والفرعية

تقع منطقة الخليج العربية في موقع متوسط من العالم ، وقد ساعد موقعها على اتساع نشاط سكانها التجاري والتواصل الحضاري والثقافي .	
عدد خطوط الطول ٢٨٠ خطاً	
الموقع النسبي هو الموقع بالنسبة للماء واليابس .	

أختبر نفسي وأتعلم؟

نشاط ٤ /

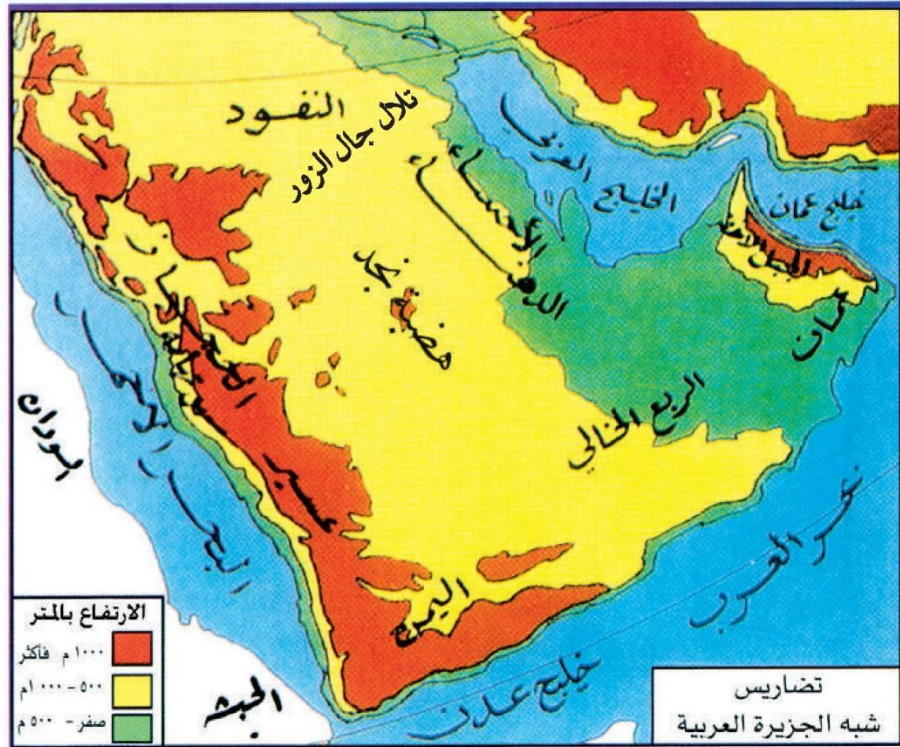
* اختر الإجابة الصحيحة من بين البدائل التالية :-

- ١) تقع منطقة الخليج العربية بالنسبة لقارة آسيا في الجهة :
(الشمالية الغربية - الجنوبية الغربية - الشمالية الشرقية - الجنوبية الشرقية) .
- ٢) الموقع بالنسبة لخطوط الطول ودوائر العرض هو : (الموقع النسبي - الموقع المكاني - الموقع الفلكي - الموقع التجاري) .
- ٣) تقع منطقة الخليج العربية بالنسبة لمسطح الخليج العربي بالجهة :
(الجنوبية - الشرقية - الغربية - الشمالية)

٢- مظاهر السطح :-

عزيزي المتعلم إن مظاهر السطح تعني التضاريس وهي أشكال سطح الأرض ،
ومثل : الجبال - الهضاب - السهول * . . . وغيرها .

ومن الواضح أن منطقة الخليج العربية منبسطة في أغلبها حيث تمتد السهول شرقاً
على سواحل الخليج العربي (عدا الجبل الاخضر في عُمان) ، وترتفع الأرض كلما
اتجهنا غرباً حتى تصل ذروة ارتفاعها في جبال الحجاز وعسير .



شكل (٤) خريطة توضح تضاريس منطقة الخليج العربية

* الجبل : هو كل مرتفع له قمة لا يقل ارتفاعه عن ١٠٠٠ متر تقريباً ، وإذا قل ارتفاعه عن ١٠٠٠ متر يسمى تلاً .
(جمعها تلال) .

الهضبة : أرض مرتفعة سطحها مستوي ، وتمتد مساحة كبيرة .

السهول (سهل) : هي أجزاء فسيحة من سطح الأرض تتميز باستوائها وقلة ارتفاعها .

نشاط ١

استعن بخريطة منطقة الخليج العربية ثم أكمل الجدول التالي :

المرتفعات (الجبال - التلال)	الهضاب	السهول
<p>الجبل الأخضر - جبال عسير</p> <p>جبال الحجاز - جبال اليمن</p> <p>تلال جال الزور</p>	نجد	<p>تهامة</p> <p>الإحساء</p>

نشاط ٢

أكمل الرسم التوضيحي للمظاهر التضاريسية التالية :

سهل
جبل
وادي
هضبة



٣- المُنَاخ

المُنَاخ :
حالة الجو في مكان
ما خلال فترات
زمنية طويلة .

يتصف مُناخ منطقة الخليج العربية بأنه صحراوي قاري . حيث ترتفع درجة الحرارة صيفاً إلى أكثر من ٤٠ درجة مئوية ، بينما تنخفض شتاءً إلى أقل من ٤ درجات مئوية ، وفصل الصيف طويل يمتد لمعظم شهور السنة ، وهو حار جاف ورطب خاصة في المناطق الساحلية ، أما فصل الشتاء فهو قصير جداً ويمتاز بالدفء .

وتهب على منطقة الخليج العربية ثلاثة أنواع من الرياح ، وهي الرياح الشمالية والرياح الجنوبية الشرقية (الكوس) ثم الزوابع (العواصف) الترابية . بينما الأمطار قليلة وغير منتظمة تسقط بفصل الشتاء ، ما عدا الجبل الأخضر وجبال عسير فأماطارها صيفية .

نشاط ١

استعن بالفقرة السابقة ثم اكتب عن : أنواع الرياح في دول الخليج العربية .

- ١ - ..الرياح الشمالية.....
- ٢ - ..الرياح الجنوبية الشرقية (الكوس).....
- ٣ - ..الزوابع (العواصف) الترابية.....



نشاط ٢ /

ساعد خبير الأرصاد الجوية في إكمال النشرة مستعينًا
بخدمة الطقس الهاتفية .

٤ - الحياة النباتية والحيوانية :

نظرًا لقلّة الأمطار فالحياة النباتية والحيوانية فقيرة بصفة عامة ، وأغلبها نباتات
صحراوية قادرة على تحمل الجفاف ، وينقسم النبات الطبيعي في دول الخليج العربية
إلى نباتات حوليّة ونباتات مُعَمَّرَة .

نبات حوْلِي

نباتات يرتبط وجودها بموسم
سقوط المطر ومنها :
الخبيزة والحويذان والعنصيل
 وأنواع أخرى .

نبات مُعَمَّر

نباتات متوفرة طول العام لأنها تتحمل
الجفاف ، وارتفاع درجة الحرارة بسبب
جذورها الطويلة ، وقلّة أوراقها ، وكثرة
الأشواك فيها ، وقدرتها العالية على تخزين
المياه ومنها :
الصبار والعرفج والشندا والرمث وغيرها .

تعيش في منطقة الخليج العربية حيوانات عديدة تتكيف مع بيئتها
الصحراوية القاسية مثل :

- * حيوانات مستأنسة (الإبل - الأغنام - الماعز) .
- * حيوانات غير مستأنسة (الزواحف : السحلية - الضب - الثعبان) .
- * حيوانات برية أخرى مثل (الغزلان - الثعالب - الذئاب .. إلخ) .



نشاط ١

١- علل توافر النباتات المُعمَّرة طول العام في دول الخليج العربية .
..... لأنها لا تتحمل الجفاف وارتفاع درجة الحرارة - جذورها

نشاط ٢

ألصق صورة لنبات حوْلي وصورة لنبات مُعمَّر مع كتابة أسمائها وفق الجدول التالي :

العرفج - الرمث - الثندي - العوسج	نباتات الرمل والحوْذان - مرار والخزامة
اسم النبات : ... نباتات معمَّرة	اسم النبات : ... النباتات الحولية ...

ثانيًا : الخصائص البشرية لمنطقة الخليج العربية قديمًا :

كانت حياة السكان في البيئة الصحراوية لمنطقة الخليج العربية قاسية وخشنة لفقر البيئة وقلة الموارد فيها خاصة المياه مما ترتب عليه فقر النباتات والحياة الحيوانية في المنطقة . وتتشابه الأعمال التي يقوم بها أبناء منطقة الخليج العربية قديمًا وذلك لتشابه الظروف الجغرافية البيئية والمناخية ، ويمكن تقسيم الأعمال قديمًا إلى قسمين : قسم مرتبط بالبيئة البرية والآخر بالبيئة البحرية .

نشاط

اقرأ الفقرة الأولى ثم أعط أمثلة لما تحته خط .

١ - لفقر البيئة وقلة الموارد الطبيعية

٢ - لأنها تتحمل الجفاف وارتفاع درجة الحرارة