

# مراجعات الدلة فف مادة

الصف السادس

٦

الفصل الدراسي الأول

٢٠٢٣ - ٢٠٢٤م

2024

## الاجتماعيات



تباع حصريا  
لدى جمعية  
الواحة  
التعاونية  
طباعة  
وتصوير  
مستندات



اضغط  
للدخول للقناة



موقع  
مكتبنا



اضغط  
للدخول للقناة



للدخول للقناة على التليغرام  
امسح الكود أو اكتب في البحث  
مراجعات الدلة

العنوان: الجهاء - الواحة - جمعية الواحة التعاونية - بجانب الخفر والمستوصف



99000162

90005903



## الوحدة الأولى

## \* أكمل العبارات التالية :

- ١- تقع منطقة الخليج العربية بالنسبة لقارة آسيا في الجهة الجنوبية الغربية
- ٢- الموقع الفلكي لمنطقة الخليج العربية تمتد عبر ١٦ درجة عرضية شمال خط الاستواء و ٢٥ خط طول شرق خط جرينتش
- ٣- تقع منطقة الخليج العربية وسط العالم
- ٤- تقع منطقة الخليج العربية بالنسبة لمسطح الخليج العربي في الجهة الغربية
- ٥- تقع دولة الكويت بالنسبة للخليج العربي في جهة الشمال الغربي
- ٦- تقع شبة الجزيرة العربية في أقصى جنوب غرب قارة تسمى آسيا
- ٧- يتصف مناخ منطقة الخليج العربية بأنه صحراوي قاري
- ٨- الأمطار في فصل الشتاء قليلة وغير منتظمة
- ٩- تسقط الأمطار في فصل الصيف في الجبل الأخضر في دولة عمان
- ١٠- تسقط الأمطار في فصل الصيف في جبال عسير في المملكة العربية السعودية
- ١١- تقوم حرفة الرعي على وجود النباتات المعمرة
- ١٢- الحرفة التي تعتمد على ما ينمو من نباتات وحشائش بعد سقوط الأمطار تسمى الرعي
- ١٣- أشهر الحرف التي مارسها أبناء منطقة الخليج العربية هي مهنة الغوص على اللؤلؤ
- ١٤- الحرفة المكملة للأنشطة البحرية هي صناعة السفن
- ١٥- يستمر موسم الغوص أربعة أشهر
- ١٦- يبدأ موسم الغوص من أوائل الصيف شهر يونيو وينتهي شهر سبتمبر
- ١٧- من أفضل أنواع السفن المستعملة في رحلة السفر وقدرتها على نقل حمولة كبيرة اسمها سفينة البغلة

## \* عرف ما يأتي :

- ١- الخليج العربي : ذراع مائي لبحر العرب يمتد من خليج عمان جنوباً حتى شط العرب شمالاً .
- ٢- الموقع الفلكي : الموقع بالنسبة لخطوط الطول ودوائر العرض .
- ٣- الموقع النسبي : الموقع بالنسبة للماء واليابس .
- ٤- التضاريس : وهي أشكال سطح الأرض مثل الجبال والهضاب والسهول والتلال .
- ٥- الجبل : كل مرتفع له قمة لا تقل ارتفاعها عن ١٠٠٠ متر تقريباً .
- ٦- الهضبة : ارض مرتفعة سطحها مستوي وتمتد بمساحة كبيرة .



٧- **السهول** : أجزاء فسيحة من سطح الأرض تتميز باستوائها وقلة ارتفاعها .

٨- **التل** : مرتفع يقل ارتفاعه عن ألف متر تقريباً .

٩- **المناخ** : حالة الجو في مكان ما خلال فترات زمنية طويلة .

١٠- **الكوس** : هي الرياح الجنوبية الشرقية .

١١- **المياه الجوفية** : هي المياه التي توجد في باطن الأرض .

١٢- **الواحة** : هي منطقة تقع في الصحراء ، فيها مياه عذبة صالحة للزراعة .

١٣- **المسطحات المائية** : جميع أشكال المياه على سطح الأرض مثل الخلجان والبحار والمحيطات .

**\* علل لما يأتي :**

١- أهمية منطقة الخليج العربية ؟

- كونها تقع وسط العالم ، وتتحكم بأهم طرق التجارة العالمية .

٢- الحياة النباتية والحيوانية فقيرة في دول الخليج العربية ؟

- لقلة الأمطار والمياه .

٣- توفر البساتين المعمرة طول العام في دول الخليج العربية ؟

١- تتحمل الجفاف .

٢- تتحمل ارتفاع درجات الحرارة .

٣- جذورها طويلة وقلة أوراقها وكثرة الأشواك .

٥- كانت حياة السكان في البيئة الصحراوية لدول الخليج العربية قاسية وخشنة ؟

١- لفقر البيئة .

٢- قلة الموارد الطبيعية .

٣- لتشابه الظروف الجغرافية البيئية والمناخية .

٦- مارس أبناء منطقة الخليج العربية قديماً العديد من الحرف اليدوية ؟

- لسد حاجاتهم الأساسية .

٧- انصراف سكان دول الخليج العربية عن حرفة الغوص ؟

١- اكتشاف النفط .

٢- ظهور اللؤلؤ الصناعي .

٣- لأنها مهنة شاقة .

٨- ممارسة سكان دول الخليج العربية للأنشطة التجارية ؟

- لأن دول الخليج العربية تطل على مسطحات مائية مهمة .

٩- سفينة البغلة من أفضل أنواع السفن المستعملة في رحلة السفر ؟

١- لمتانتها وقدرتها على نقل الحمولة الكبيرة .

٢- تمزجها بقلة تعرضها للأخطار البحرية .



## \* أجب عن الأسئلة الآتية :

١- اذكر أنواع الرياح التي تهب على دول الخليج العربية ؟

١- الرياح الشمالية الغربية .

٢- الرياح الجنوبية الشرقية ( الكوس ) .

٣- الزوابع الترابية ( الغبار ) .

٢- ما المتوقع حدوثه لو كانت منطقة الخليج العربية تتميز بكثرة الأمطار والمياه ؟

- لأصبحت الحياة النباتية والحيوانية غنية ومتنوعة .

٣- اذكر أنواع الحيوانات التي تعيش في منطقة الخليج العربية ؟

١- حيوانات مستأنسة : ( الإبل - الأغنام - الماعز ) .

٢- حيوانات غير مستأنسة : ( الزواحف : السحلية - الضب - الثعبان ) .

٣- حيوانات برية أخرى : ( الغزلان - الثعالب - الذئاب ) .

## \* أكمل الجداول التالية :

وجه المقارنة	خطوط الطول	دوائر العرض
المفهوم	عبارة عن خطوط وهمية ترسم على الكرة الأرضية وتقسم الكرة الأرضية إلى قسمين شرقي وغربي	عبارة عن خطوط وهمية ترسم على الكرة الأرضية وتقسم الكرة الأرضية إلى قسمين شمالي وجنوبي
العدد	عددها ٣٦٠ خطاً	عددها ١٨٠ دائرة
الخط الرئيسي	خط جرينتش (رقمه صفر)	خط الاستواء (رقمه صفر)
الرسم		

اضغط  
للدخول للقناةموقع  
مكتبتنااضغط  
للدخول للقناة

للدخول للقناة على التليغرام  
امسح الكود أو اكتب في البحث  
مراجعات الدلة

العنوان : الجهاء - الواحة - جمعية الواحة التعاونية - بجانب المحفر والمستوصف



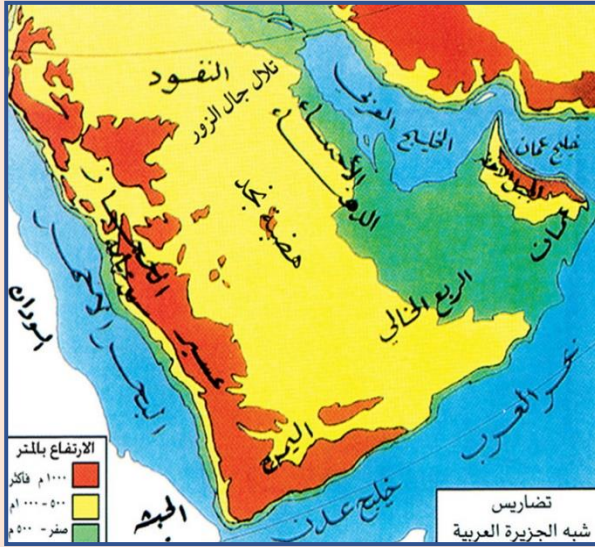
99000162

90005903



WhatsApp

## \* صنف المظاهر التضاريسية الآتية :



جبال عسير - جبال الحجاز - الجبل الأخضر	<b>الجبال</b>
صحراء الربع الخالي - صحراء النفوذ	<b>الصحاري</b>
هضبة نجد	<b>الهضاب</b>
الإحساء - سهل تهامة	<b>السهول</b>
الخليج العربي - البحر الأحمر - بحر العرب - خليج عدن - خليج عُمان	<b>المسطحات</b>
تلال جبال الزور	<b>التلال</b>

## \* قارن بين كل من ( فصل الصيف - فصل الشتاء ) :

وجه المقارنة	فصل الصيف	فصل الشتاء
درجة الحرارة	أكثر من ٤٠ درجة مئوية	أقل من ٤ درجات
المميزات	فصل طويل يمتد لمعظم شهور السنة وهو حار جاف ورطب خاصة في المناطق الساحلية	فصل قصير جداً ويمتاز بالدفء

## \* قارن بين كل من ( النبات المعمر - النبات الحولي ) :

وجه المقارنة	نبات معمّر	نبات حولي
التعريف	نباتات متوفرة طول العام لأنها تتحمل الجفاف وارتفاع درجة الحرارة	نباتات يرتبط وجودها بموسم سقوط المطر
الأنواع	الصبار - العرفج - الشدا - الرمث	الخبيزة - الحويذان - العنصل

اضغط  
للدخول للقناةموقع  
مكتبتنااضغط  
للدخول للقناةللدخول للقناة على التليغرام  
امسح الكود أو اكتب في البحث  
مراجعات الدليل

العنوان : الجواء - الواحة - جمعية الواحة التعاونية - بجانب الخفر والمستوصف



99000162


90005903





## \* أفراد طاقم سفينة الغوص :

النوخذة	ربان السفينة
المجدامي	رئيس البحرية
الفواص	يغوص في أعماق البحار بحثاً عن اللؤلؤ
السيب	يسحب الغاصة من أعماق البحر
النهام	مطرب السفينة
الرضيف	صغار السن وهو المساعد للسيب في السفن الكبيرة
التبابة	هي الصبية الذين يعملون على ظهر السفينة لاكتساب الخبرة ويقومون ببعض الأعمال مثل مناولة المياه
الطواش	تجار اللؤلؤ
الدشه	بداية موسم الغوص
القفال	نهاية موسم الغوص
القالاف	صانع السفينة
القرقور	وسيلة قديمة لصيد الأسماك / من أدوات الصيد قديماً



سفينة البغلة

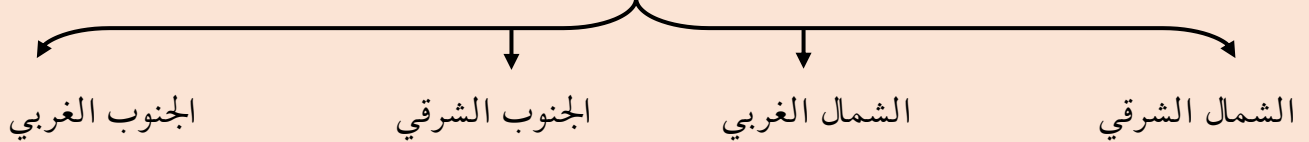


## \* أكمل المخططات السهمية التالية :

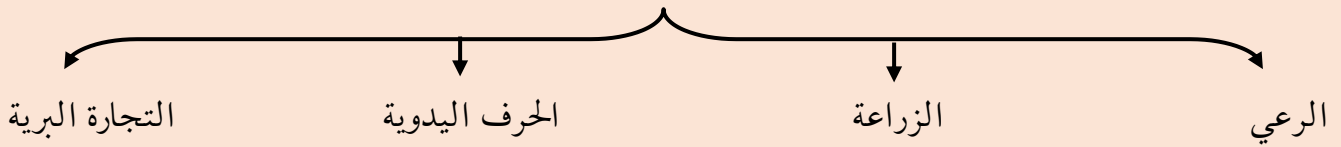
## الجهات الأصلية



## الجهات الفرعية



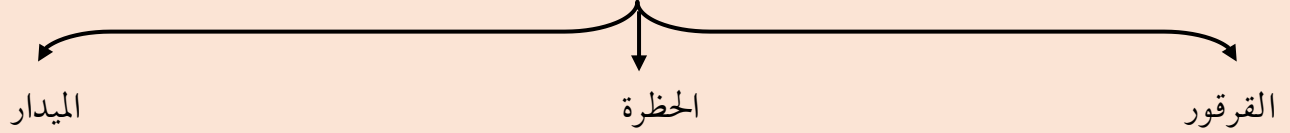
## الأنشطة البرية لدول منطقة الخليج العربية



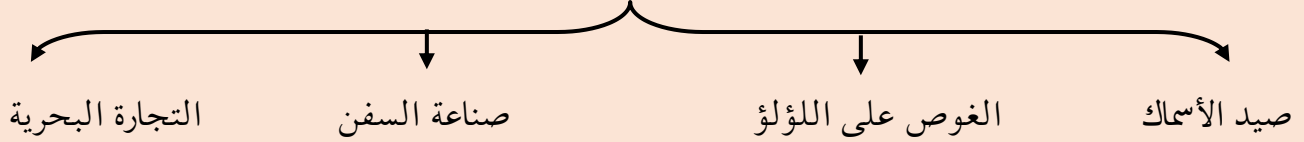
## الحرف اليدوية التي مارسها سكان منطقة الخليج العربية قديما



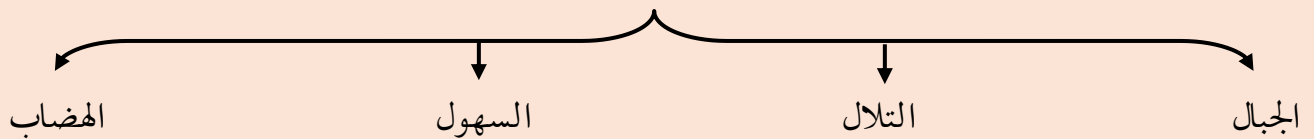
## من وسائل الصيد البحرية القديمة في منطقة الخليج العربية



## الأنشطة البحرية التي مارسها سكان منطقة الخليج العربية قديما



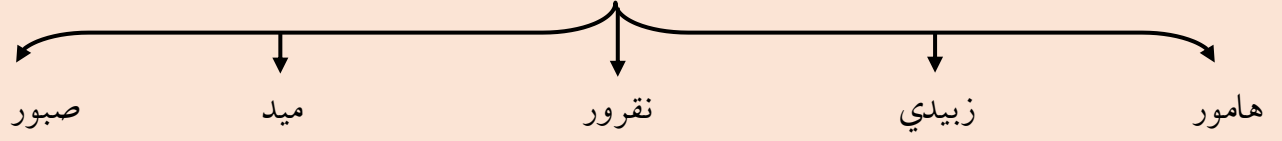
## أشكال سطح الأرض



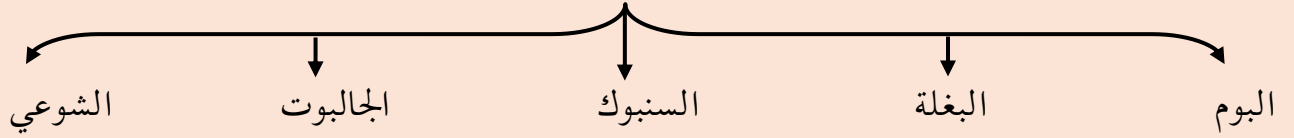
## أشكال المسطحات المائية



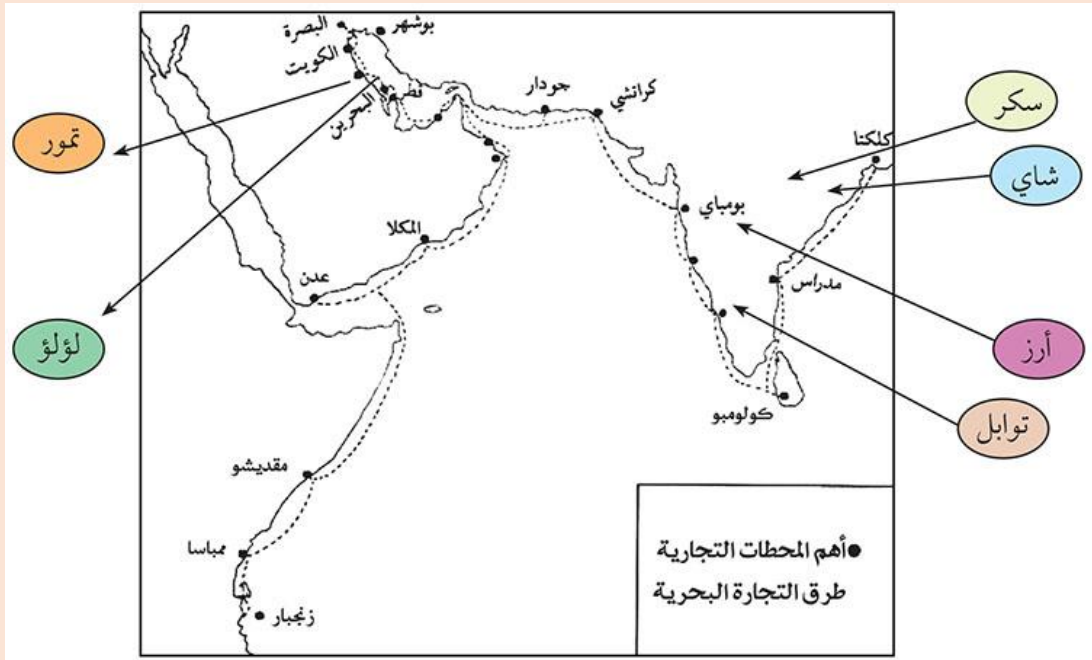
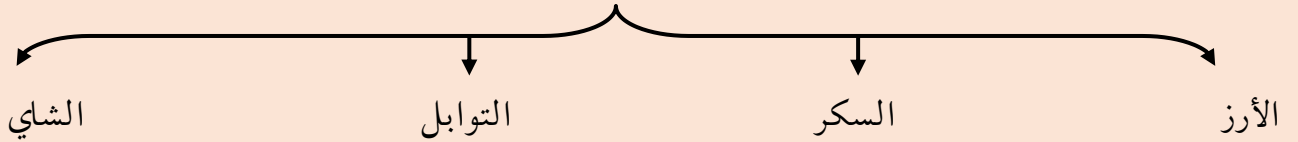
## أنواع الأسماك الخليجية المتوفرة في الأسواق



## أشهر السفن



## أهم البضائع المستوردة إلى منطقة الخليج العربي قديماً



أهم المحطات التجارية وطرق التجارة البحرية التي مارسها سكان منطقة الخليج العربية قديماً







موقع شبه الجزيرة العربية ودولة الكويت بالنسبة للعالم



الطرق التجارية القديمة في الجزيرة العربية قديماً



الطواش  
( تاجر اللؤلؤ )



استخراج اللؤلؤ  
من المحار



صناعة البشوت



صناعة السدو



صناعة الخوص

# المراجعة كاملة

موجودة **حصريا** لدينا

في جمعية الواحة التعاونية

**مراجعات الدلة**

نؤمنى لكم النوفيق والنجاح ،،،



اضغط  
للدخول للقناة



موقع  
مكتبنا



اضغط  
للدخول للقناة



للدخول للقناة على التليغرام  
امسح الكود أو اكتب في البحث  
مراجعات الدلة

العنوان : الجهاء - الواحة - جمعية الواحة التعاونية - بجانب الخضر والمستوصف



99000162

90005903

